

LATVIJAS REPUBLIKA

ZEMES VIENĪBAS DAĻAS ROBEŽU PLĀNS

Zemes vienības daļas kadastra apzīmējums: 3260 011 0013 8003



Zemes vienības kadastra apzīmējums: 3260 011 0013

Adrese: "Grotāni", Kokneses pagasts, Kokneses novads

Robežas uzmērītas: 2019.gada 29.oktobrī

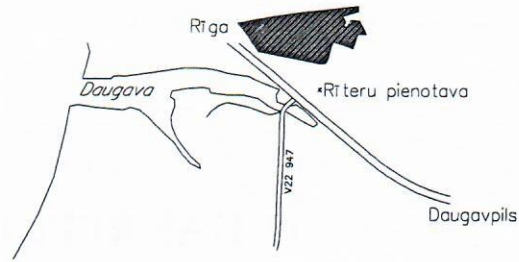
Plāna mērogs 1: 5000

Zemes vienības daļas platība: 1.68 ha

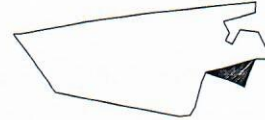
SIA "Aizkraukles mērnīeks" valdes locekle		Daiga Ozoliņa	30.10.2019.
Ierosinātājs ir informēts par zemes kadastrālās uzmērīšanas laikā veiktajām darbībām, to rezultātiem.		Andris Vindels	30.10.2019.

ZEMES VIENĪBA UZMĒRĪTA
LKS-92 TM
Mēroga koeficients:0.999707

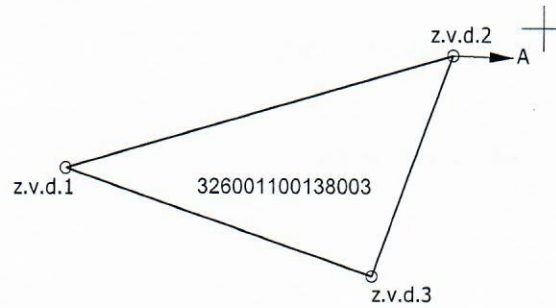
ZEMES VIENĪBAS IZVIETOJUMA SHĒMA



ZEMES VIENĪBAS DAĻAS
IZVIETOJUMA SHĒMA ZEMES VIENĪBĀ



$x=275000$
 $y=593000$



Robežjošo zemes vienību saraksts:
no A līdz A: 32600110013 - "Grotāni"

Plāna mērogs 1: 5000
Zemes vienības daļas platība:1.68 ha

Mērnieks Aigars Savčenko (sert.Nr.BB264, derīgs no 29.12.2010.
līdz 28.12.2020.) apliecina, ka plāns izgatavots atbilstoši Ministru kabineta 2011.gada
27.decembra noteikumiem Nr. 1019 "Zemes kadastrālās uzmērīšanas noteikumi"

Aigars
Savčenko

30.10.2019.