

516000

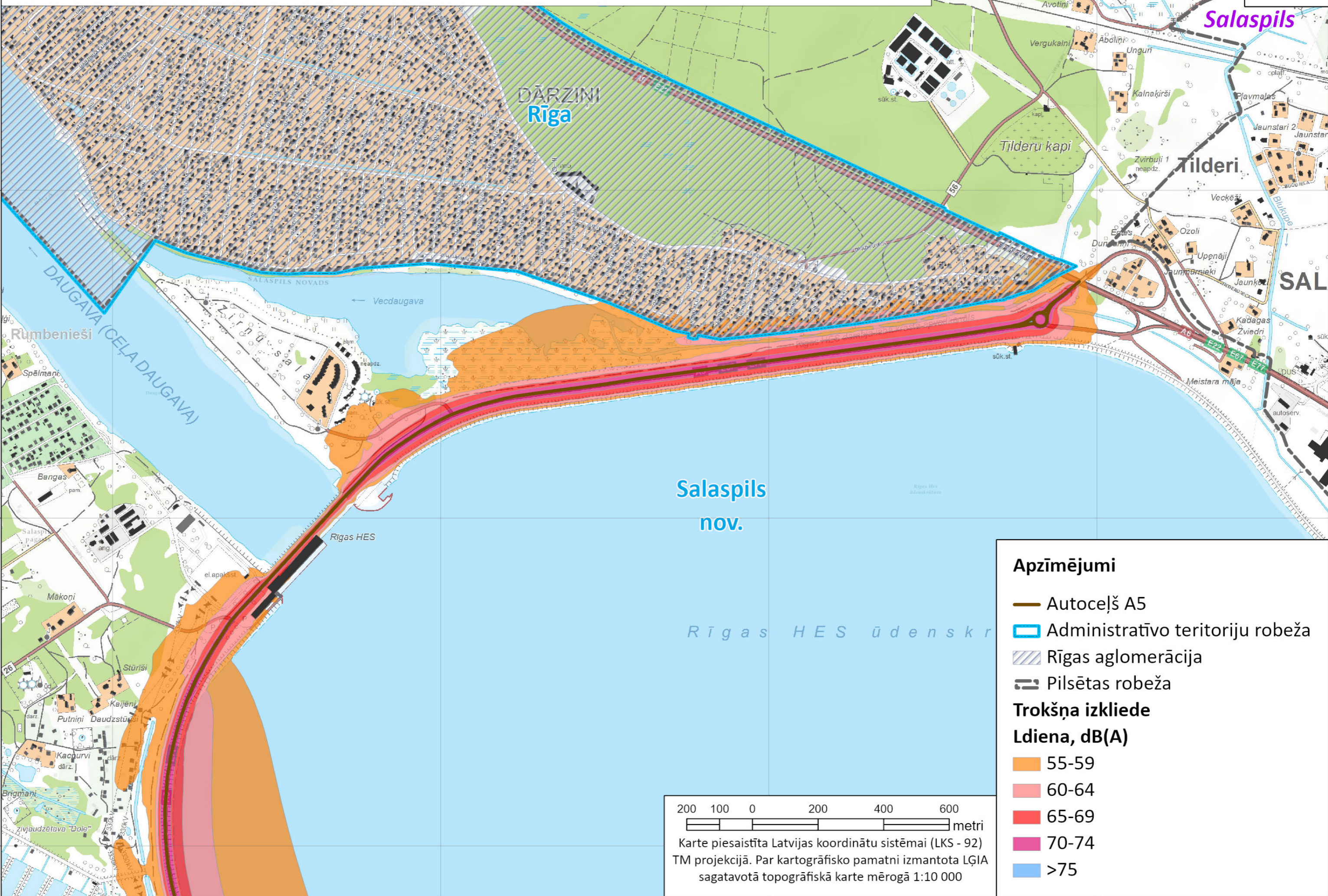
517000

518000

519000

Dienas trokšņa līmeņa rādītāja $L_{diēna}$ karte autoceļa A5 posmam Rīgas apvedceļš (Salaspils - Babīte)

1.lapa



302000

301000

300000

516000

517000

518000

519000

Apzīmējumi

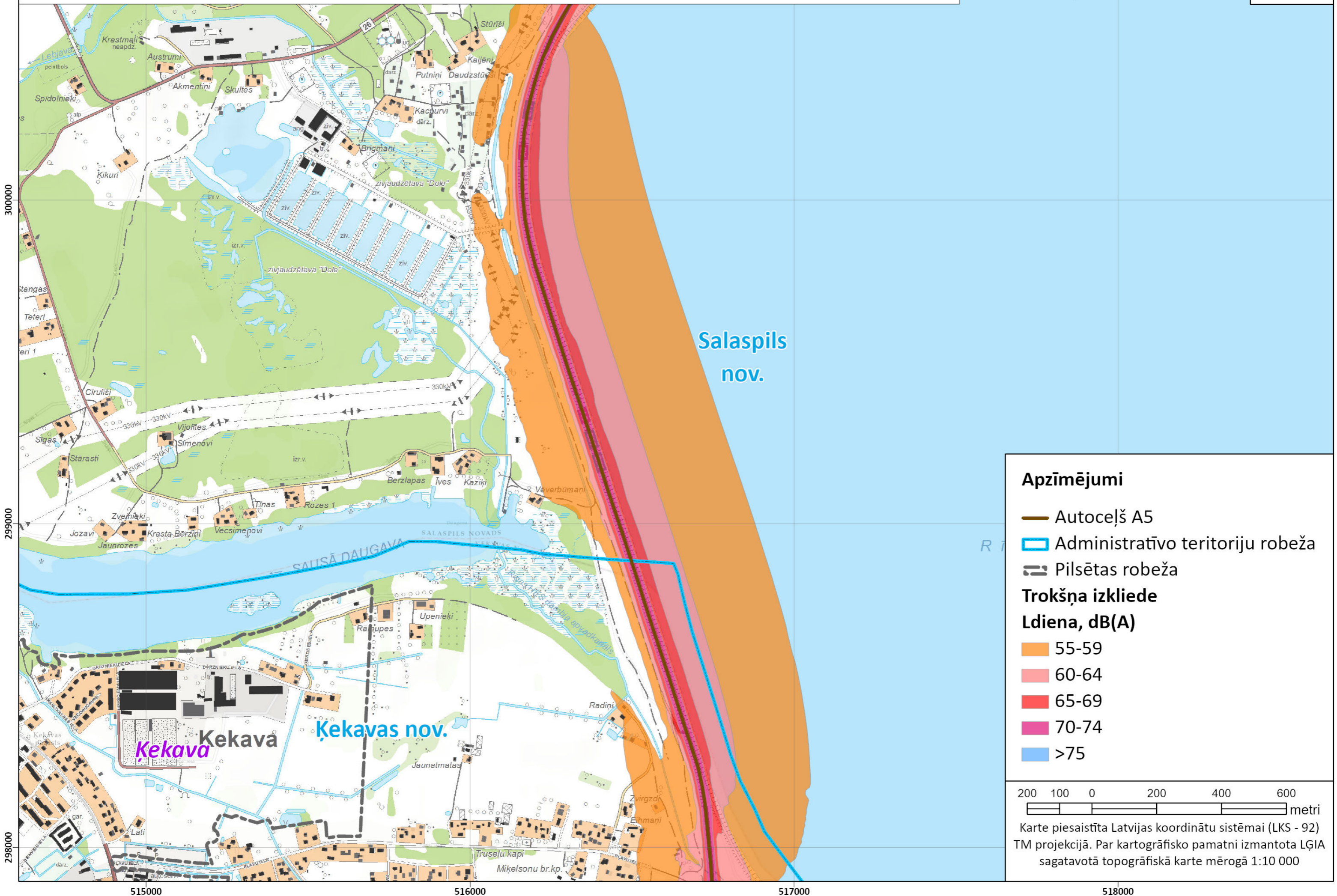
- Autoceļš A5
- Administratīvo teritoriju robeža
- Rīgas aglomerācija
- Pilsētas robeža

Trokšņa izkliede $L_{diēna}$, dB(A)

- 55-59
- 60-64
- 65-69
- 70-74
- >75

200 100 0 200 400 600 metri

Karte piesaistīta Latvijas koordinātu sistēmai (LKS - 92) TM projekcijā. Par kartogrāfisko pamatni izmantota LĢIA sagatavotā topogrāfiskā karte mērogā 1:10 000



Apzīmējumi

- Autoceļš A5
- Administratīvo teritoriju robeža
- Pilsētas robeža

Trokšņa izklide L_{diena} , dB(A)

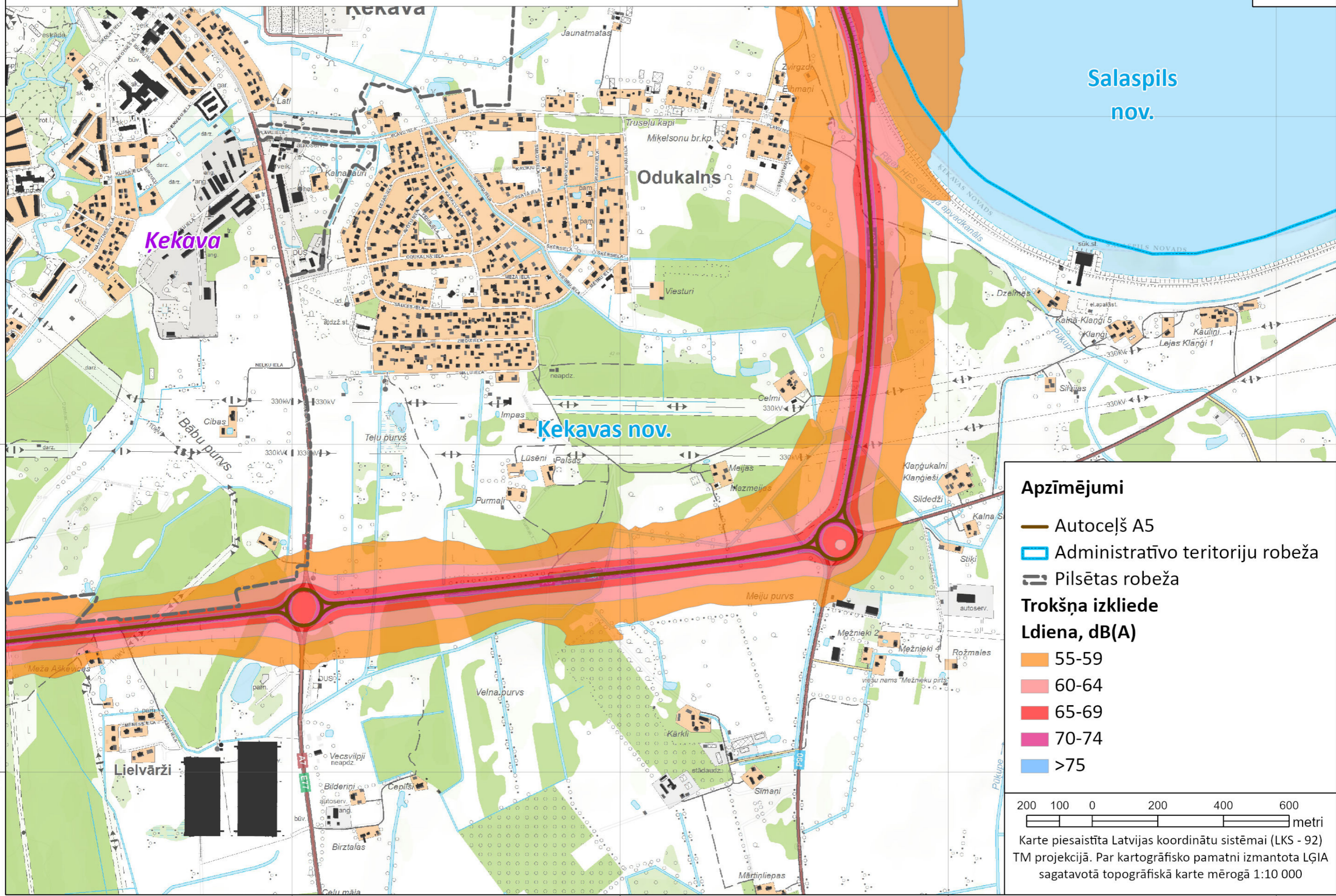
- 55-59
- 60-64
- 65-69
- 70-74
- >75

200 100 0 200 400 600 metri
 Karte piesaistīta Latvijas koordinātu sistēmai (LKS - 92) TM projekcijā. Par kartogrāfisko pamatni izmantota LĢIA sagatavotā topogrāfiskā karte mērogā 1:10 000

298000

297000

296000



Apzīmējumi

- Autoceļš A5
- Administratīvo teritoriju robeža
- Pilsētas robeža

Trokšņa izkliede L_{diena} , dB(A)

- 55-59
- 60-64
- 65-69
- 70-74
- >75

200 100 0 200 400 600 metri

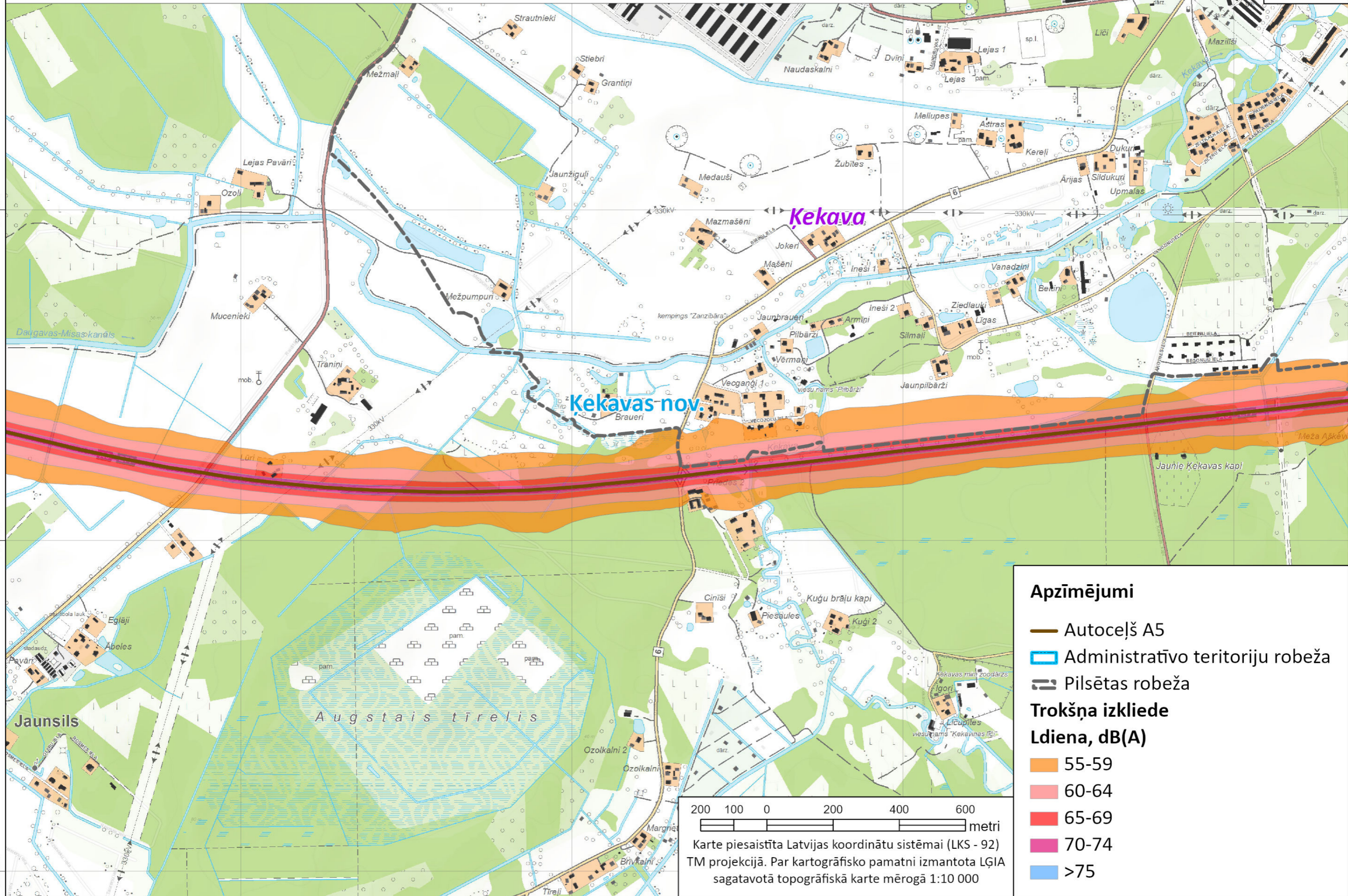
Karte piesaistīta Latvijas koordinātu sistēmai (LKS - 92) TM projekcijā. Par kartogrāfisko pamatni izmantota LĢIA sagatavotā topogrāfiskā karte mērogā 1:10 000

515000

516000

517000

518000



Apzīmējumi

- Autoceļš A5
- Administratīvo teritoriju robeža
- Pilsētas robeža

Trokšņa izklide
 L_{diena} , dB(A)

- 55-59
- 60-64
- 65-69
- 70-74
- >75

200 100 0 200 400 600 metri
 Karte piesaistīta Latvijas koordinātu sistēmai (LKS - 92)
 TM projekcijā. Par kartogrāfisko pamatni izmantota LĢIA
 sagatavotā topogrāfiskā karte mērogā 1:10 000

297000

296000

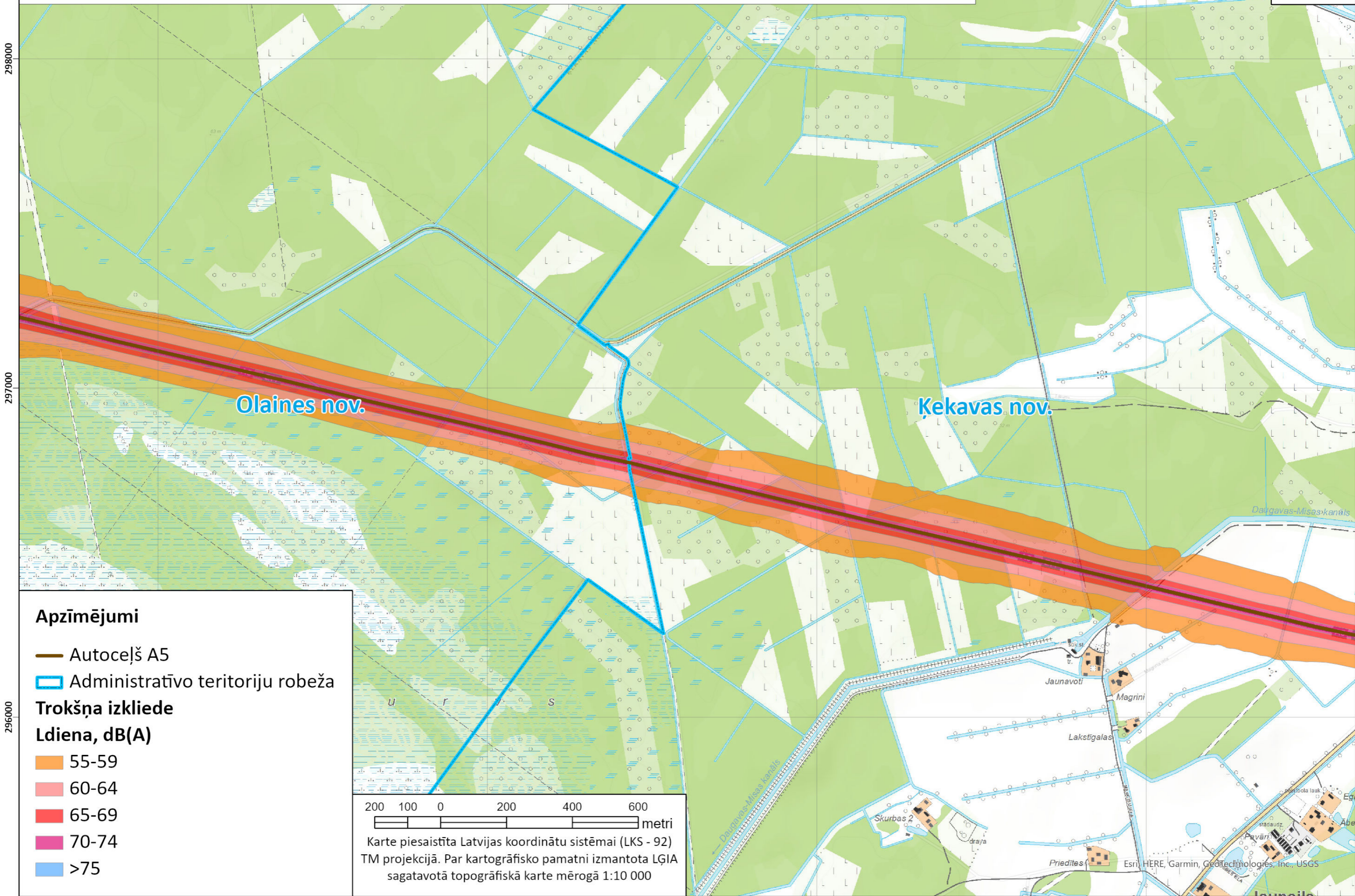
295000

511000

512000

513000

514000



507000

508000

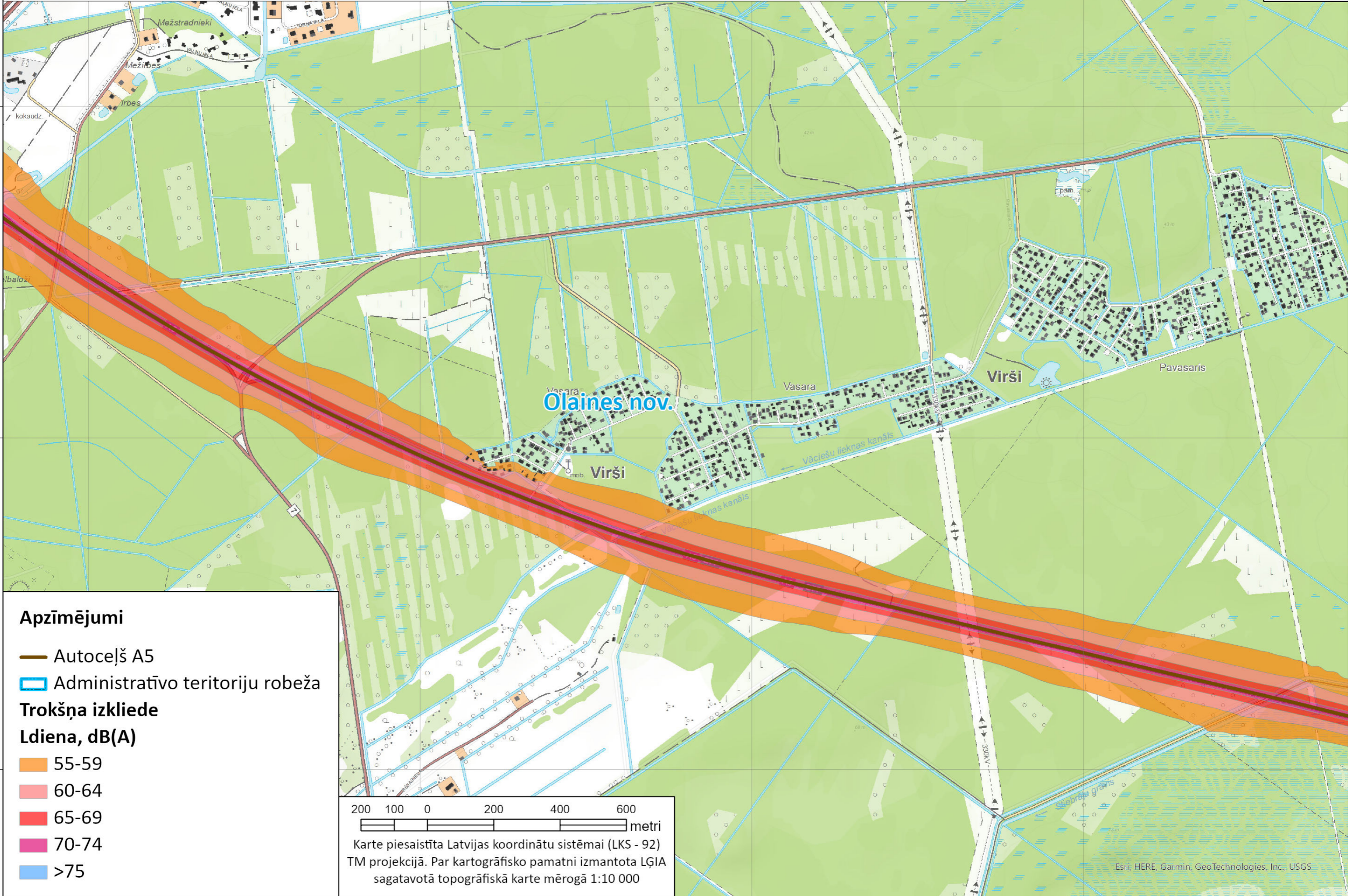
509000

510000



299000

298000

297000



Apzīmējumi

-  Autoceļš A5
-  Administratīvo teritoriju robeža

Trokšņa izklide L_{diena} , dB(A)

-  55-59
-  60-64
-  65-69
-  70-74
-  >75

200 100 0 200 400 600 metri

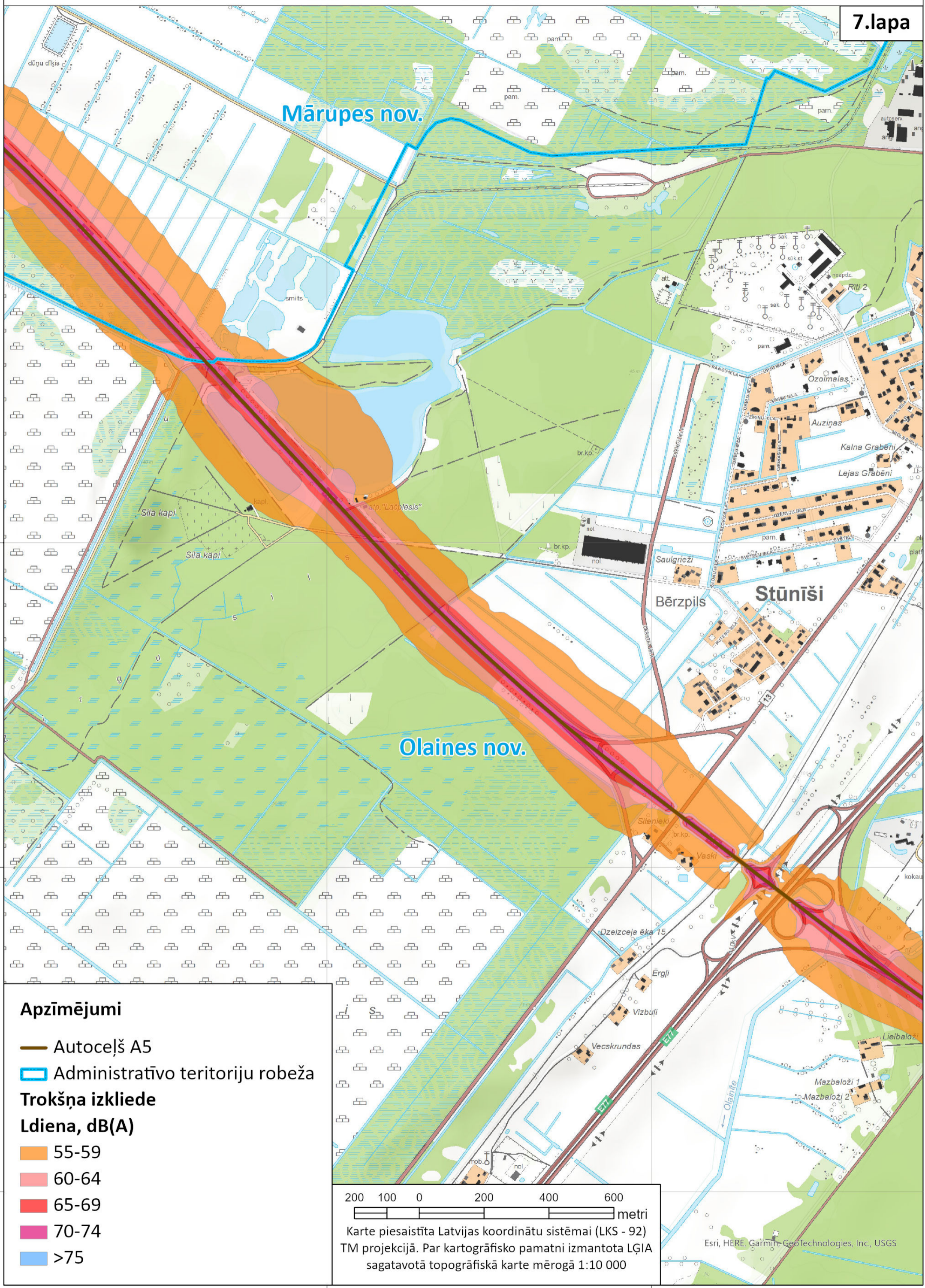
Karte piesaistīta Latvijas koordinātu sistēmai (LKS - 92)
 TM projekcijā. Par kartogrāfisko pamatni izmantota LĢIA
 sagatavotā topogrāfiskā karte mērogā 1:10 000

503000

504000

505000

506000



Apzīmējumi

- Autoceļš A5
- Administratīvo teritoriju robeža

Trokšņa izkliede

L_{diena} , dB(A)

- 55-59
- 60-64
- 65-69
- 70-74
- >75

200 100 0 200 400 600 metri

Karte piesaistīta Latvijas koordinātu sistēmai (LKS - 92) TM projekcijā. Par kartogrāfisko pamatni izmantota LĢIA sagatavotā topogrāfiskā karte mērogā 1:10 000

Esri, HERE, Garmin, GeoTechnologies, Inc., USGS

301000

300000

299000

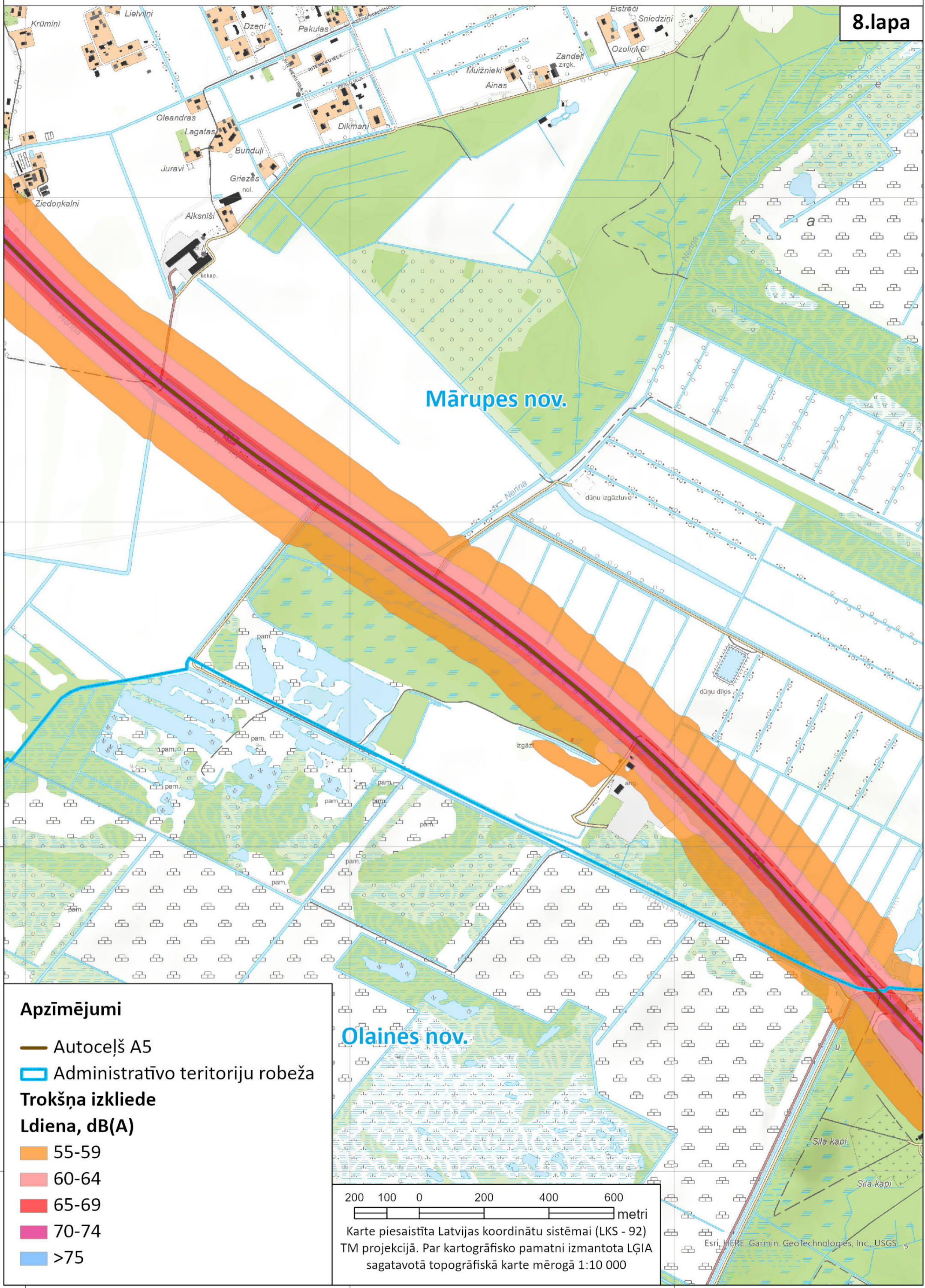
298000

501000

502000

Dienas trokšņa līmeņa rādītāja L_{diena} karte autoceļa A5 posmam Rīgas apvedceļš (Salaspils - Babīte)

8.lapa



Apzīmējumi

- Autoceļš A5
- Administratīvo teritoriju robeža

Trokšņa izkliede

L_{diena}, dB(A)

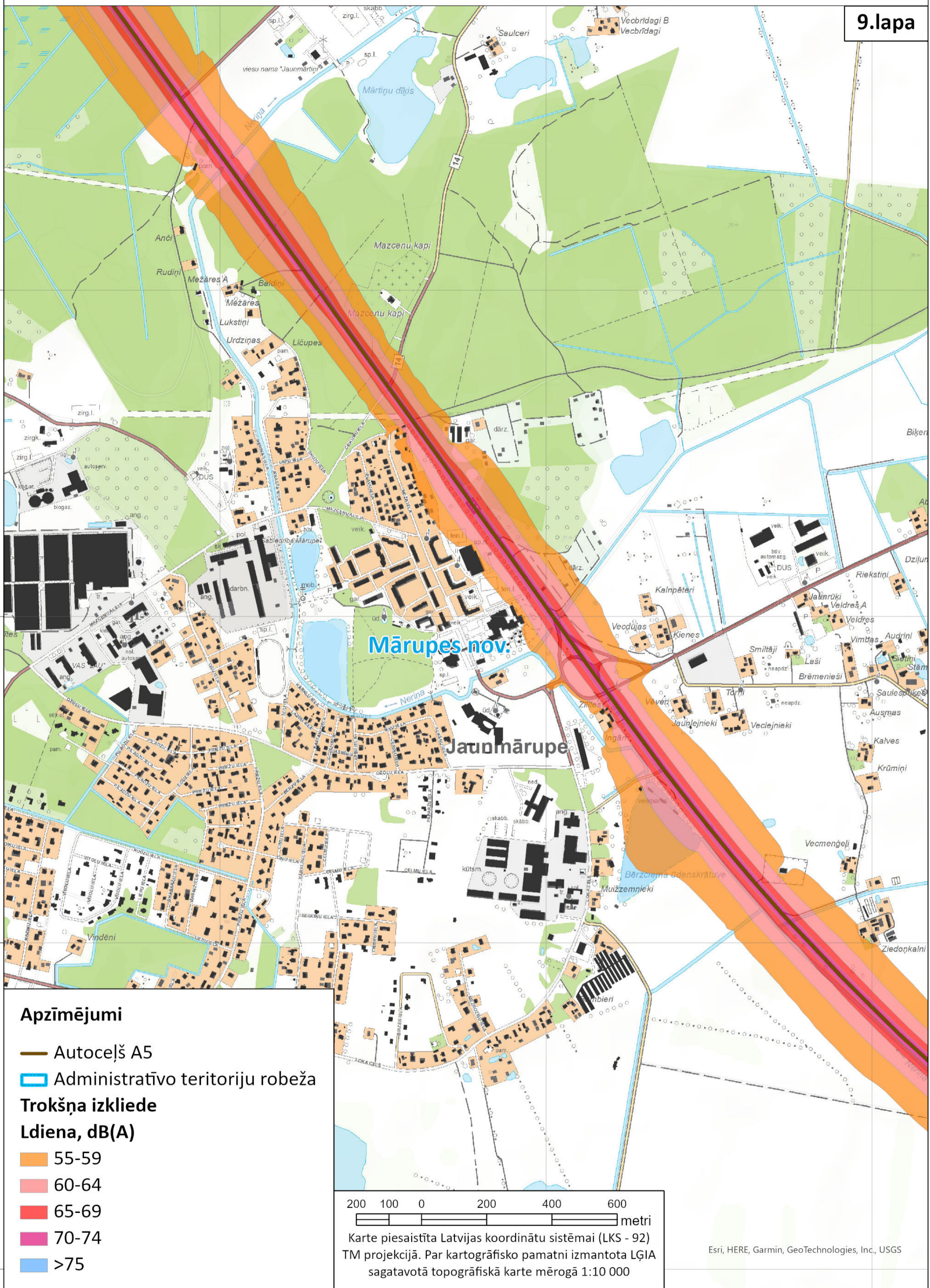
- 55-59
- 60-64
- 65-69
- 70-74
- >75

Olaines nov.

200 100 0 200 400 600 metri
 Karte piesaistīta Latvijas koordinātu sistēmai (LKS - 92)
 TM projekcijā. Par kartogrāfisko pamatni izmantota LĢIA
 sagatavotā topogrāfiskā karte mērogā 1:10 000

Esri, HERE, Garmin, GeoTechnologies, Inc., USGS

Dienas trokšņa līmeņa rādītāja L_{diena} karte autoceļa A5 posmam Rīgas apvedceļš (Salaspils - Babīte)



Esri, HERE, Garmin, GeoTechnologies, Inc., USGS

Dienas trokšņa līmeņa rādītāja L_{diena} karte autoceļa A5 posmam Rīgas apvedceļš (Salaspils - Babīte)

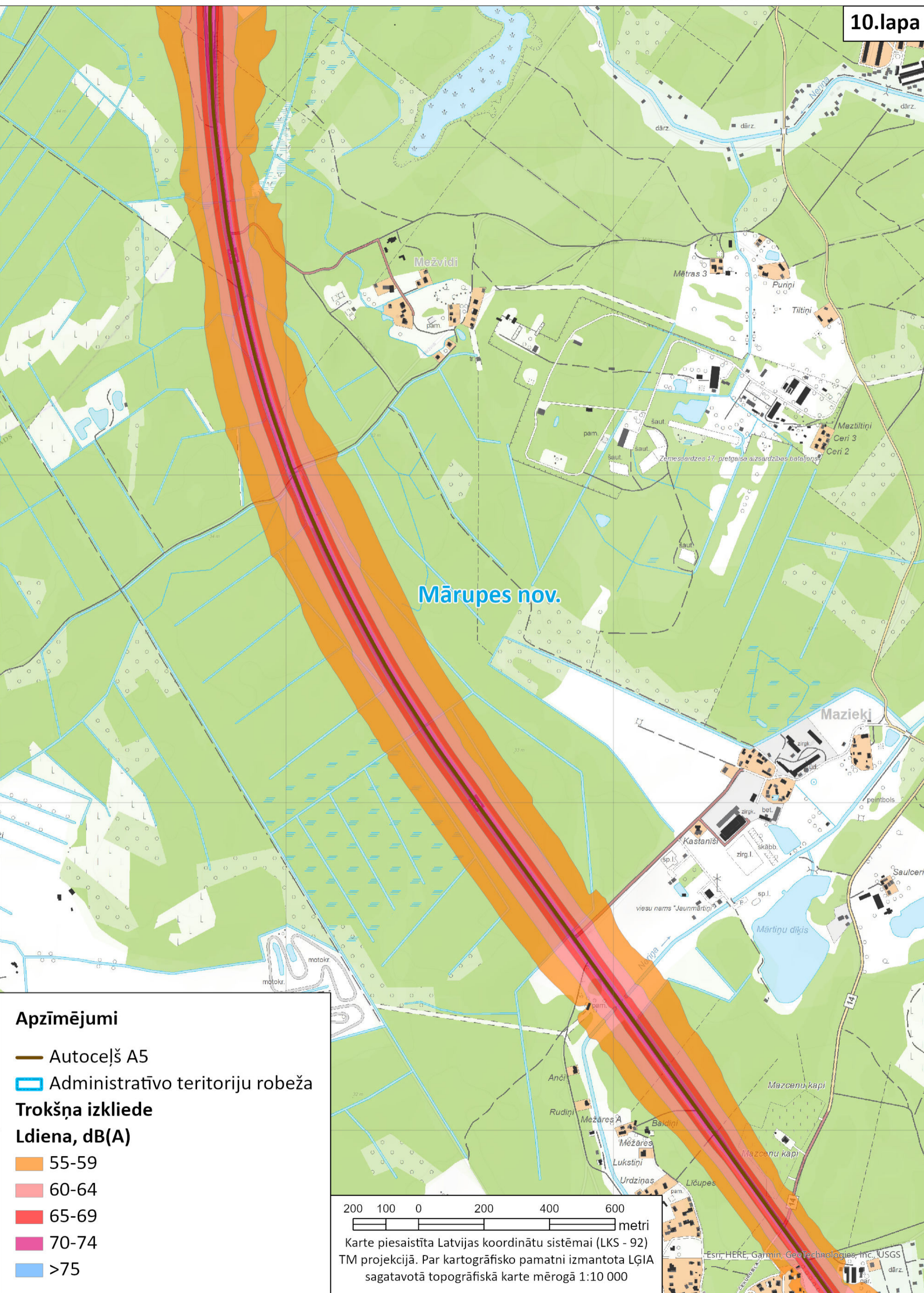
10.lapa

308000

307000

306000

305000



Mārupes nov.

Apzīmējumi

- Autoceļš A5
- ▭ Administratīvo teritoriju robeža

Trokšņa izkliede

L_{diena} , dB(A)

- 55-59
- 60-64
- 65-69
- 70-74
- >75

200 100 0 200 400 600 metri

Karte piesaistīta Latvijas koordinātu sistēmai (LKS - 92) TM projekcijā. Par kartogrāfisko pamatni izmantota LĢIA sagatavotā topogrāfiskā karte mērogā 1:10 000

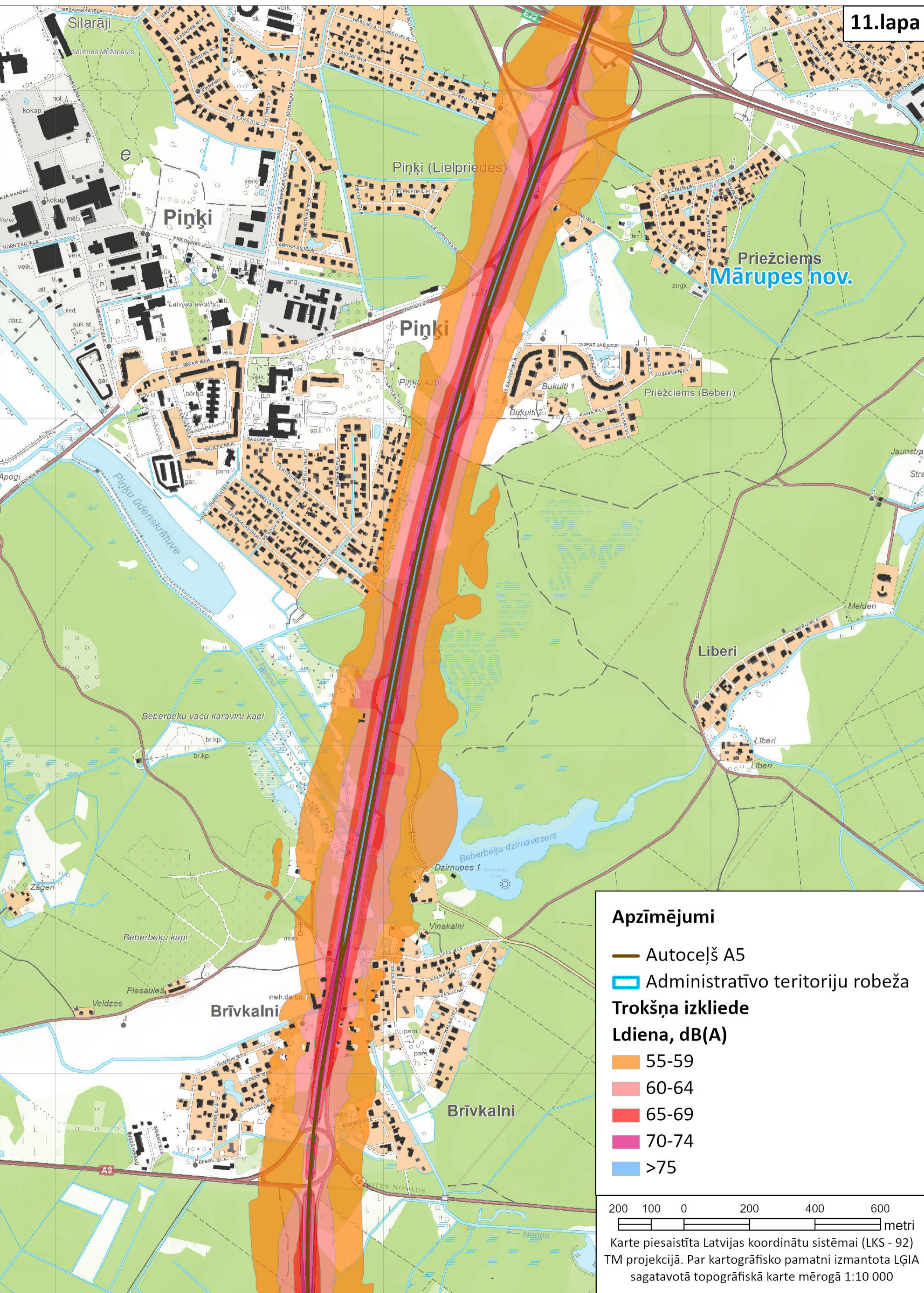
Esri, HERE, Garmin, GeoTechnologies, Inc., USGS

495000

496000

Dienas trokšņa līmeņa rādītāja L_{diena} karte autoceļa A5 posmam Rīgas apvedceļš (Salaspils - Babīte)

11.lapa



494000

495000

496000

312000

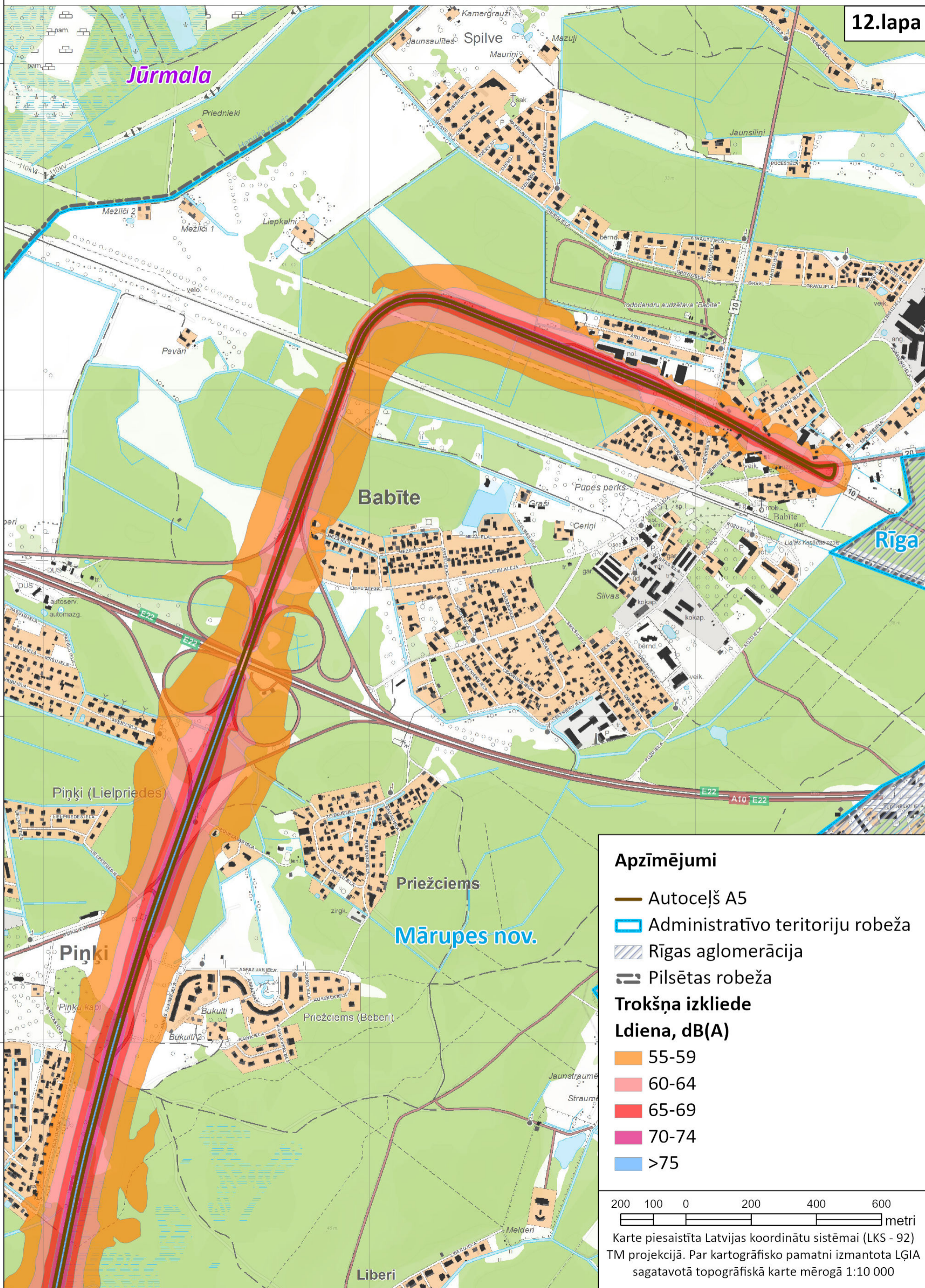
311000

310000

309000

Dienas trokšņa līmeņa rādītāja L_{diena} karte autoceļa A5 posmam Rīgas apvedceļš (Salaspils - Babīte)

12.lapa



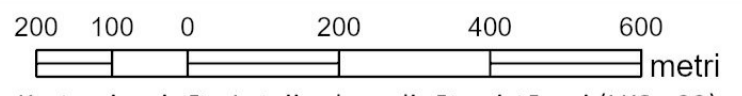
Apzīmējumi

- Autoceļš A5
- Administratīvo teritoriju robeža
- Rīgas aglomerācija
- Pilsētas robeža

Trokšņa izklide

L_{diena} , dB(A)

- 55-59
- 60-64
- 65-69
- 70-74
- >75



Karte piesaistīta Latvijas koordinātu sistēmai (LKS - 92) TM projekcijā. Par kartogrāfisko pamatni izmantota LĢIA sagatavotā topogrāfiskā karte mērogā 1:10 000