

Pārbūvējamā autoceļa posma A4 Rīgas apvedceļš (Baltezers - Saulkalne) novietojuma shēma un konstatētās dabas vērtības.

00.045 0.09 0.18 0.27 0.36

Kilometers



523500

524000




524500

525000

525500

526000

### Apzīmējumi

-  Lauku piekūns
-  A4 autoceļa trase un infrastruktūra
-  9010\* Veci vai dabiski boreāli meži



302500

302000

301500

302500

302000

301500

523500

524000

524500

525000

525500

526000

DOKUMENTS IR ELEKTRONISKI PARAKSTĪTS AR DROŠU ELEKTRONISKO PARAKSTU UN SATUR LAIKA ZĪMOGU

Shēmu sagatavoja sugu un biotopu aizsardzības jomas eksperts Gaidis Grandāns, koordināšu sistēma LKS-92, kartogrāfiskā pamatne: Orto 7. cikls

M 1: 10 000