

















Apzīmējumi

-  Plānotais apvadceļš un apvadceļa pievadi
-  Izpētes zona (500m)

Aizsargjoslas

-  7311090700 stingra režīma vides un dabas resursu aizsardzības aizsargjoslas teritorija ap pazemes ūdens ņemšanas vietu
-  7312020103 drošības aizsargjoslas teritorija ap gāzesvadu gāzes regulēšanas staciju un gāzes mērīšanas staciju ar gāzesvada diametru no 600 līdz 800 milimetriem
-  7312080103 ekspluatācijas aizsargjoslas teritorija gar gāzesvadu ar spiedienu lielāku par 1,6 megapaskāliem
-  7312030301 ekspluatācijas aizsargjoslas teritorija gar valsts galvenajiem autoceļiem
-  7312030302 ekspluatācijas aizsargjoslas teritorija gar valsts reģionālajiem autoceļiem
-  7312030303 ekspluatācijas aizsargjoslas teritorija gar valsts vietējiem un pašvaldību autoceļiem
-  7312030402 ekspluatācijas aizsargjoslas teritorija gar dzelzceļu lauku apvidos
-  7312030601 drošības aizsargjoslas teritorija gar dzelzceļu pa kuru pārvadā naftu naftas produktus bīstamas ķīmiskās vielas un produktus
-  7313120100 mežu vides un dabas resursu aizsardzības aizsargjoslas ap pilsētu teritorija
-  Ūdensobjektu aizsargjosla
-  Sanitārās aizsargjoslas teritorija ap notekūdeņu attīrīšanas ietaisi ar atklātu notekūdeņu apstrādi un atklātiem dūņu laukiem
-  Bakterioloģiskās aizsargjoslas teritorija ap pazemes ūdens ņemšanas vietu
-  Ķīmiskās aizsargjoslas teritorija ap pazemes ūdens ņemšanas vietu
-  Industriāla pieminekļa – valsts nozīmes kultūras pieminekļa teritorija un objekti

